

# Nakkertok Nord / North

## Carte des Pistes de Ski de Fond Cross-country Ski Trail Map

Route 366










Route 307



-  Piste préparé / Groomed trail  
(with recommended direction)
-  Piste non-préparé / Ungroomed Trail
-  Facile/Easy
-  Intermédiaire/Intermediate
-  Difficile/Difficult

**Snowshoe Trail**  
Piste des Racquettes

### Legend

-  Trail Number  
Numero de Piste
-  Junction ID  
Nom de Carrefour
-  Public Road  
Chemin Publique
-  Parking
-  Chemin Privé  
Private Road
-  Building, ruin  
Bâtiment, ruine
-  Deep Marsh  
Marais Profond
-  Open field  
Champ ouvert
-  Contour, Form Line, Slope tags.  
Courbe de niveau, Line de forme,  
Direction de pente.

Contour Interval / Équidistance: 10M

Scale / Échelle: 1:12 500

