

# Parc Nakkertok

## Pistes de raquettes














 Piste des raquettes

 Sentier de marche

 Piste de ski

 Numero de piste raquettes

### LÉGENDE

-  Forêt
-  Champ Ouvert
-  Marais saisonnier
-  Marais profond
-  Parking
-  Chemin
-  Bâtiment, ruine
-  Barrage de castor
-  Ruisseau
-  Courbe de niveau, direction de pente
-  Line de forme

### Limite du parc

*Les pistes à l'extérieur du parc se trouvent sur des terrains privés utilisés par le club de ski de Nakkertok avec la permission des propriétaires.*

*Les non-membres doivent signer le registre pour utiliser ces pistes.*

Équidistance / Contours: 10 m

